


Reduce tu huella

Catálogo Turismo

Nuestros productos

Fabricados en plástico reciclado y reciclable



- **Circuito turístico de orientación permanente**
- **Red de Destino Turístico**
- **Marcha Nórdica**
- **Balización y señalización de rutas y senderos homologados**
- **Turismo inteligente**
- **Actividades diferentes en entornos naturales**

- **Mínimo** mantenimiento
- Durabilidad **casi ilimitada**
- **No astillable ni oxidable**
- **Resistente** , indeformable , manejable , flexible y sólido
- Aislante térmico y eléctrico , **impermeable**
- **Inerte a la degradación ambiental , química y putrefacción**
- **Ecológico y no contaminante** , resistente a la acción de animales o insectos

PROPIEDADES DE NUESTROS PRODUCTOS

Plástico reciclado y
reciclable

Te ayudamos al
cumplimiento de los ODS y la
Agenda 2030



THE GLOBAL GOALS

Circuito turístico de orientación permanente

Plástico reciclado y
reciclable



Proponemos de una manera diferente y entretenida **conocer el municipio y sus recursos culturales o naturales**. Está orientado a familias, amigos, colegios y turistas.

Mezclamos el **turismo tradicional con las nuevas tecnologías**, para ello utilizamos: unas balizas físicas con marcadores o pinzas ubicadas en puntos estratégicos para hacer un chequeo del recorrido, un mapa de orientación, una brújula tradicional y códigos QR para dar información del recurso turístico. Con todo ello podremos dirigir al usuario para que pueda conocer el municipio.



El recorrido genera una **historia a modo de juego**, cada baliza de control lleva un código QR. Con él podremos visualizar a través del móvil la información cultural, medioambiental o turística del municipio.

El material usado para el circuito (balizas y paneles) está construido con láminas de plástico reciclado y reciclable.





HOJA DE RUTA

PEDRALBA

CUERPO, MENTE Y ALMA...

Circuito turístico de orientación permanente

Palabra clave

CIRCUITO

A

Es un circuito circular formado por balizas o postes de control permanentes que debemos encontrar con un mapa y una brújula. Cada baliza tiene una numeración. Comprueba que el número que tiene es el que estas buscando. Puedes, a modo de juego, utilizar tu móvil y leer los códigos QR que nos mostrará la historia de Pedralba. A través de pruebas y pistas intentaremos formar una palabra que dará sentido a una frase relacionada con el municipio. El recorrido finaliza en el punto de inicio. En todo momento tendrás la referencia visual del pueblo. En el modo juego con QR la solución la encontrarás grabada en la baliza.

Elige cómo vas a realizar el circuito

- Opción 1. Orientación, búsqueda balizas y verificación.
- Opción 2. Orientación, búsqueda balizas, verificación y juego QR.

¿Qué necesitas para realizar el circuito?

- Mapa (lo puedes conseguir en el Ayuntamiento, bares o restaurantes).
- Hoja de ruta para realizar el circuito, descifrar códigos, pistas y averiguar palabra clave (consíguela en el Ayuntamiento, bares o restaurantes).
- Brújula (te puede servir el móvil o conseguir en el Ayuntamiento, bares o restaurantes).
- Móvil para leer QR (opcional).
- Bolígrafo para apuntar pistas y descifrar palabra clave.

Instrucciones

- Ve a la salida (triángulo magenta situado en la Plaza del Ayuntamiento), busca el panel informativo situado en la fachada de la puerta lateral del ayuntamiento, en la calle de la Iglesia.
- Elige circuito A o B (ver características, dificultad y duración en el mapa del panel informativo) ambos visibles en la "Hoja de ruta".
- Para aprender a utilizar una brújula de forma sencilla encontrarás la explicación en el panel informativo.
- Si quieres realizar el recorrido con el juego QR, lee el QR "Pruébame" a pie del panel informativo, y empieza el juego.
- Orienta el mapa y dirígete a la primera baliza o punto de control del circuito elegido (numerada con un círculo magenta). Siempre deberás seguir el orden de las casillas numeradas. Como verás, cada casilla numerada corresponde a una baliza o punto de control situado en el circuito.
- Una vez encontrada la baliza, inserta la hoja de ruta en la pinza roja, presiona la pinza y haz la muesca. Cada baliza o punto de control tiene una pinza con símbolos diferentes y deben coincidir con el dibujo de la casilla correspondiente, asegúrate que marcas la cuadrícula del circuito elegido.
- Lee el código QR con el móvil. En algunas balizas, el QR nos mostrará la manera de obtener mediante juegos una letra, la cual debes escribir ordenadamente en las casillas sombreadas grises de la parte superior de la hoja de ruta, con ellas formaremos una palabra que dará sentido a la frase (juego opcional).

CÓDIGO CIRCUITO

A	B	C	D	E	F
G	H	I	J	K	L
M	N	Ñ	O	P	Q
R	S	T	U	V	W
X	Y	Z			

CIRCUITO

B

1	2	11	12	4	5	6	7	8	9	13	14	10
---	---	----	----	---	---	---	---	---	---	----	----	----

PEDRALBA

ESCALA: 1/3.500 | EQUIDISTANCIA: 2.5m

LEYENDA

	Curva de nivel		Área pavimentada con tráfico
	Línea de pendiente para curva		Área pavimentada
	Cortado de tierra		Camino
	Montículo pequeño		Camino, carretera pavimentada
	Cortado infranqueable		Sendero
	Cortado		Muro
	Piedra pequeña / mediana / grande		Valla / infranqueable
	Zona de agua infranqueable 70%		Área prohibida
	Zona de agua superficial		Edificio
	Curso de agua (estacional)		Cubierta
	Zona pantanosa estacional		Torre pequeña
	Fuente		Mojón / Hito
	Terreno abierto		Farola característica
	T. abierto árboles dispersos		Columpio, mesa picnic
	Terreno abierto basto		Tubería
	T. abierto basto árboles disp.		Escalera
	T. abierto basto arbustos disp.		Terrazas bares
	Veget. baja, cámara lenta / difícil		pasos peatonales
	Vegetación, cámara difícil		
	Vegetación impenetrable		
	Seto		
	Huerto		
	Huerto abandonado		
	Terreno cultivado		
	Límite de cultivo		
	Límite de vegetación		
	Arbusto o árbol característico		
	Salida		
	Baliza		
	Meta		



CIRCUITO A		CIRCUITO B	
Horario aprox.	1-2h	Horario aprox.	3-4h
Distancia aprox.	2,3km	Distancia aprox.	6,3km
Desnivel total	30m	Desnivel total	125m
Dificultad	Fácil	Dificultad	Moderada
Tipo recorrido:	Circular	Tipo recorrido:	Circular



AYUNTAMIENTO DE PEDRALBA



Nota: La mejor manera de saber si vas en la dirección correcta, es orientarte en cada baliza. Cada centímetro del mapa equivale a 35m reales (Escala 1/3.500). Conocer a qué distancia está una baliza de otra, te ayudará a saber si vas por el camino correcto.

EN EL NÚCLEO URBANO TRANSITAR CON PRECAUCIÓN, UTILIZANDO SIEMPRE PASO DE PEATONES Y ACERAS



Red de Destino Turístico Marcha Nórdica

Plástico reciclado y
reciclable





¿Qué es la marcha nórdica?

La red de itinerarios denominada “Destinos Turísticos Marcha Nórdica” (DTMN[®]) son **itinerarios y rutas** dónde es posible la práctica de la marcha nórdica.

Itinerarios aptos que cumplen en gran parte de su recorrido con unas características mínimas para poder realizar la técnica de esta práctica deportiva o ejercicio físico.

Como son: la superficie del terreno, desnivel, distancia y tiempos de realización.

Convirtiéndose a su vez en espacios naturales para un **Turismo Sostenible y saludable** que puede estar incluido en cualquiera de los proyectos de desarrollo local de cualquier municipio.

1. Como una herramienta más para el **desarrollo de la actividad turística del municipio**, puesto que han sido creados pensando también en la importancia de la **puesta en valor del patrimonio natural, geológico, arqueológico o histórico**, ya que algunos o todos los recorridos pueden discurrir por uno o varios de estos referentes

2. Dotar de otro **equipamiento deportivo al aire libre, homologado**, para uso de la población que garanticen en todo momento la seguridad de los usuarios en todo el recorrido para la práctica deportiva habitual.



**ESTA RED DE
ITINERARIOS
ESTA
DISEÑADA:**



Objetivos

- Un **EQUIPAMIENTO DEPORTIVO PÚBLICO** que fomente e impulse el ejercicio físico de sus habitantes, al aire libre o en el medio natural más próximo al núcleo urbano o en el mismo.
- Una **HERRAMIENTA MÁS EN RECURSOS y SERVICIOS TURÍSTICOS** del municipio que forme parte de los proyectos de desarrollo local a este nivel.
- Una forma más de **DIVULGAR LA MARCHA NÓRDICA**, como ejercicio físico y saludable para mejora del bienestar en general de sus habitantes, Un deporte que tiene el mayor número de licencias en el Norte de Europa.

Balización y señalización de rutas y senderos homologados

Plástico reciclado y reciclable





Realizamos un **estudio, marcación, balizamiento, creación y ejecución** de senderos, rutas BTT y senderos homologados.



Nuestras **balizas, postes y paneles** se realizan con perfiles circulares, cuadrados o rectangulares, fabricados en **plástico reciclado y reciclable**. Acabada su vida útil podrán volver a ser reutilizados.



Mínimo mantenimiento, no se degradan, antivandálicos y gran resistencia.

BALIZACIÓN Y SEÑALIZACIÓN DE RUTAS Y SENDEROS HOMOLOGADOS



Podemos realizar **cualquier tipo de formato** de cualquiera de nuestros productos en nuestra fábrica.

Los perfiles de **madera plástica** están elaborados a partir de un material plástico que ha terminado su ciclo de vida útil (fracción mix de vertedero). Estos perfiles según dimensión y tamaño son reforzados.

Emitimos un **certificado de huella de carbono** del material utilizado y kilos de plástico utilizado en cada proyecto.

Balización de Rutas Trail y BTT

Plástico reciclado y reciclable



El dispositivo **Beacons** de aproximadamente 8 cm, funciona mediante BLE, la creación de un circuito permanente virtual, gracias a una app cerrada donde únicamente aparecerán los circuitos seleccionados.

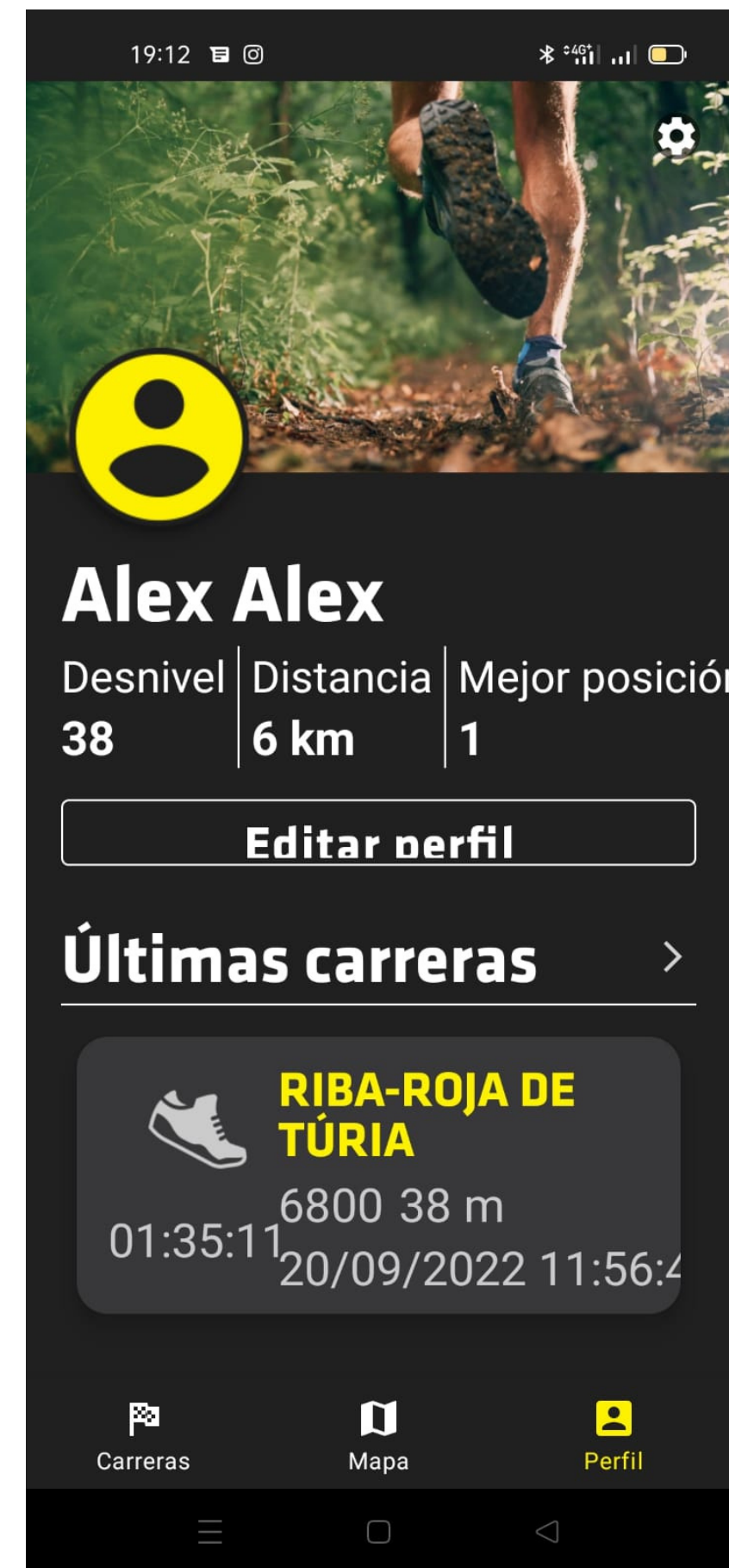
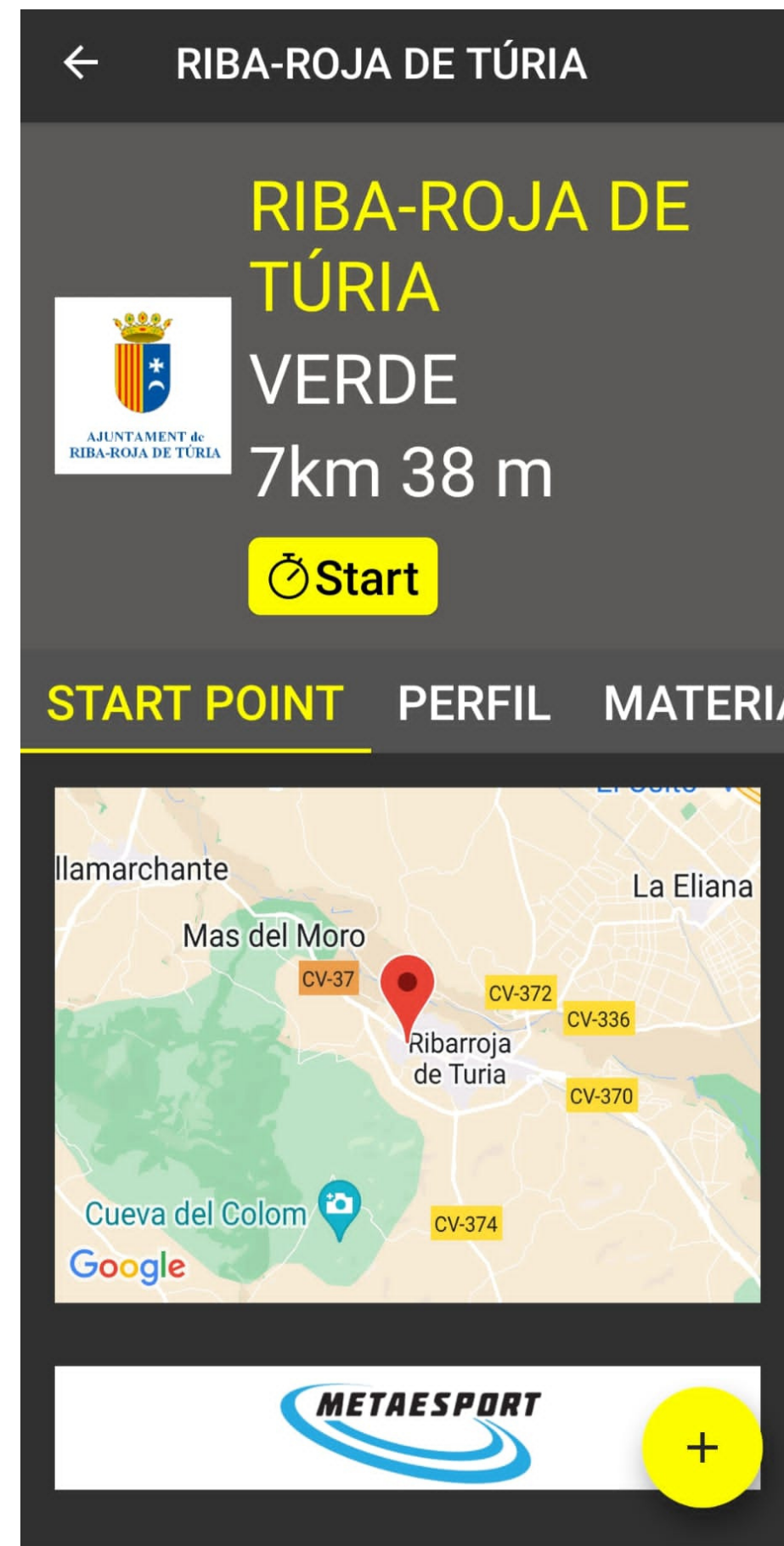
El usuario podrá realizar el circuito y podrá medirse con otros competidores tantas veces como desee.

Los circuitos se realizarán siempre respetando senderos existentes, pistas y en consonancia con el medio ambiente.

Open Trail Races es el único sistema de cronometraje de carreras que, de forma autónoma, genera clasificaciones automáticas al pasar por cada punto de control. Con OTR las carreras están abiertas a la competición 365 x 24.

Ventajas de este sistema

- Promocionar el turismo deportivo.
- Promocionar el deporte y la competitividad local.
- Hacer que se hable de tu carrera todo el año.
- Promover las buenas prácticas y el respeto hacia el ecosistema.



Contadores de personas en entornos naturales

Plástico reciclado y reciclable



Con este dispositivo se obtiene información de los **flujos de personas** en una **zona concreta, franjas horarias, accesos**, etc... se puede saber el paso en diferentes zonas, las personas que entran o salen de un punto concreto. Con esta herramienta esencial podemos saber y tener un **patrón del uso de las áreas naturales**.

Los datos que muestra el sistema nos puede dar un perfil sobre la utilización del entorno donde se ubica el dispositivo como el mes más frecuentado, horario, el número máximo de turistas y la distribución anual.

Los datos sobre los visitantes son importantes para medir el impacto en el patrimonio o entorno natural, gracias a ello se podría equilibrar las demandas del turismo o la evolución a largo plazo de los flujos de visitantes.

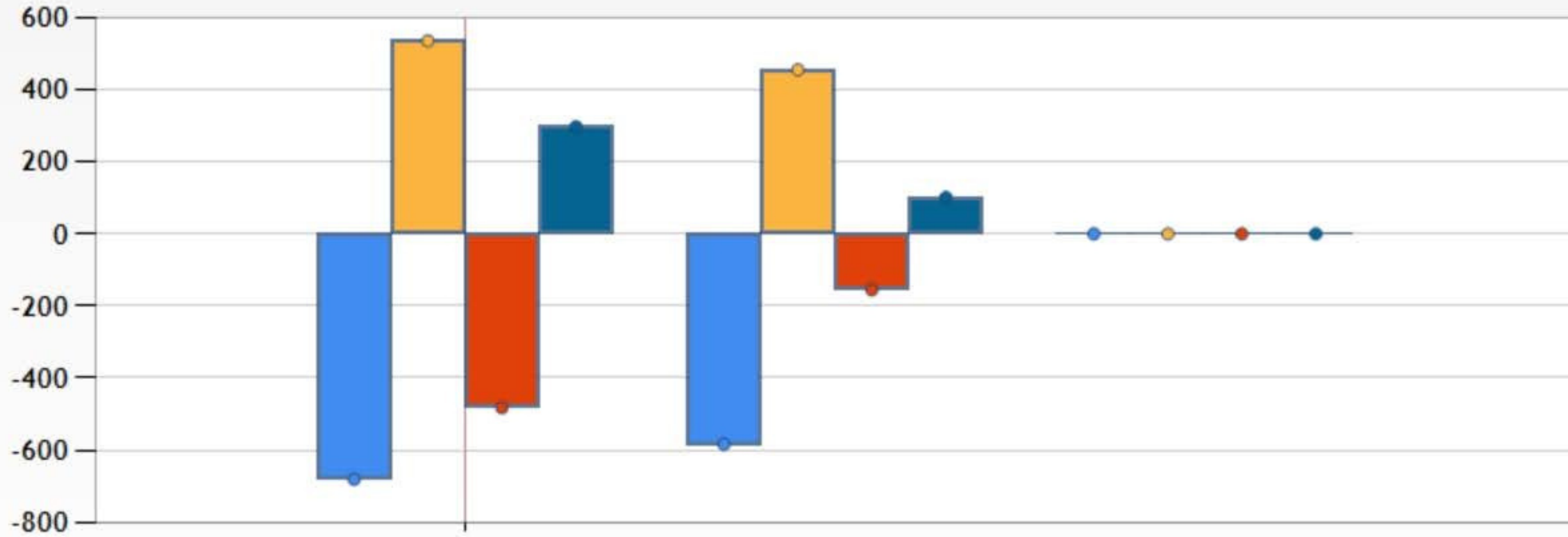


Contar a los excursionistas en los senderos es esencial para manejar eficazmente un área natural. Permite conocer con precisión el número de visitantes, día a día, hora a hora, temporada a temporada, para poder comparar estas cifras con perfiles horarios semanales y de fin de semana, o cotejar estos datos con la frecuentación del aparcamiento etc....

Nuestras soluciones combinan un sistema de recuento automático que transmite los datos a distancia y un software de análisis ergonómico para recoger y analizar los datos que necesita para sus proyectos.



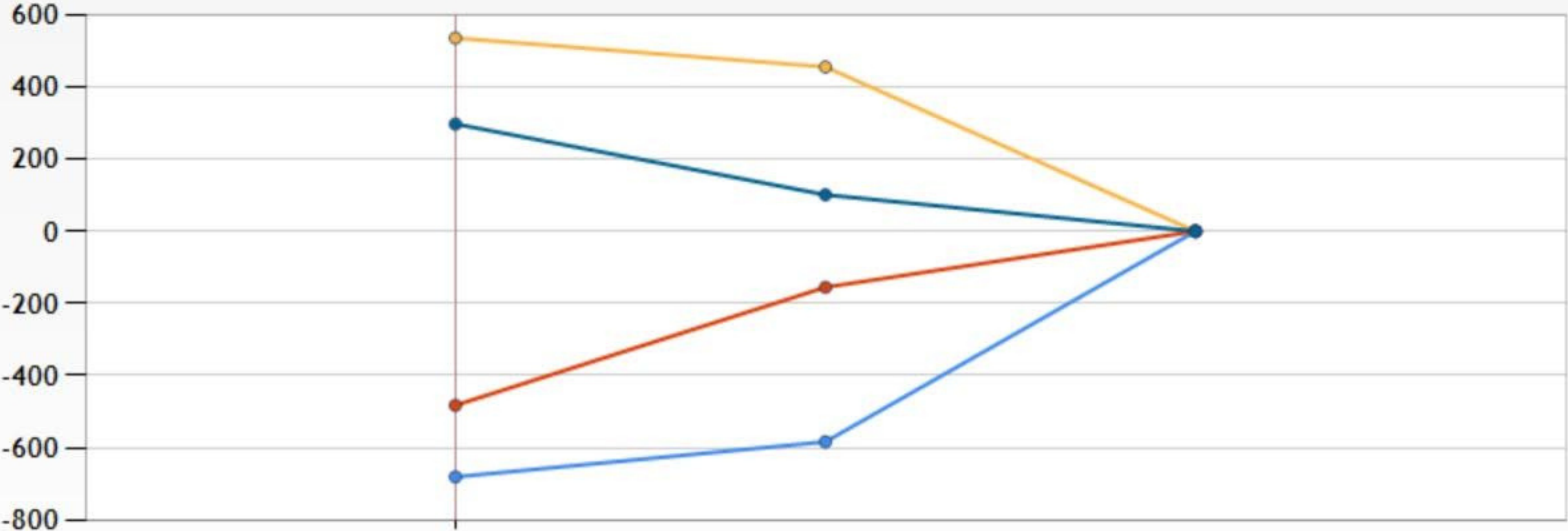
Informe contador de visitantes, 2022, semana 39 - 2022, semana 41



Lun 26.09.2022, semana 39

- puente
- puente in
- río
- río in

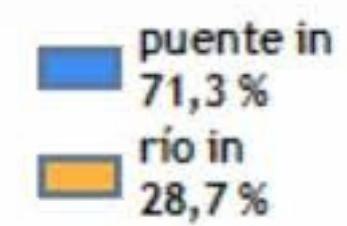
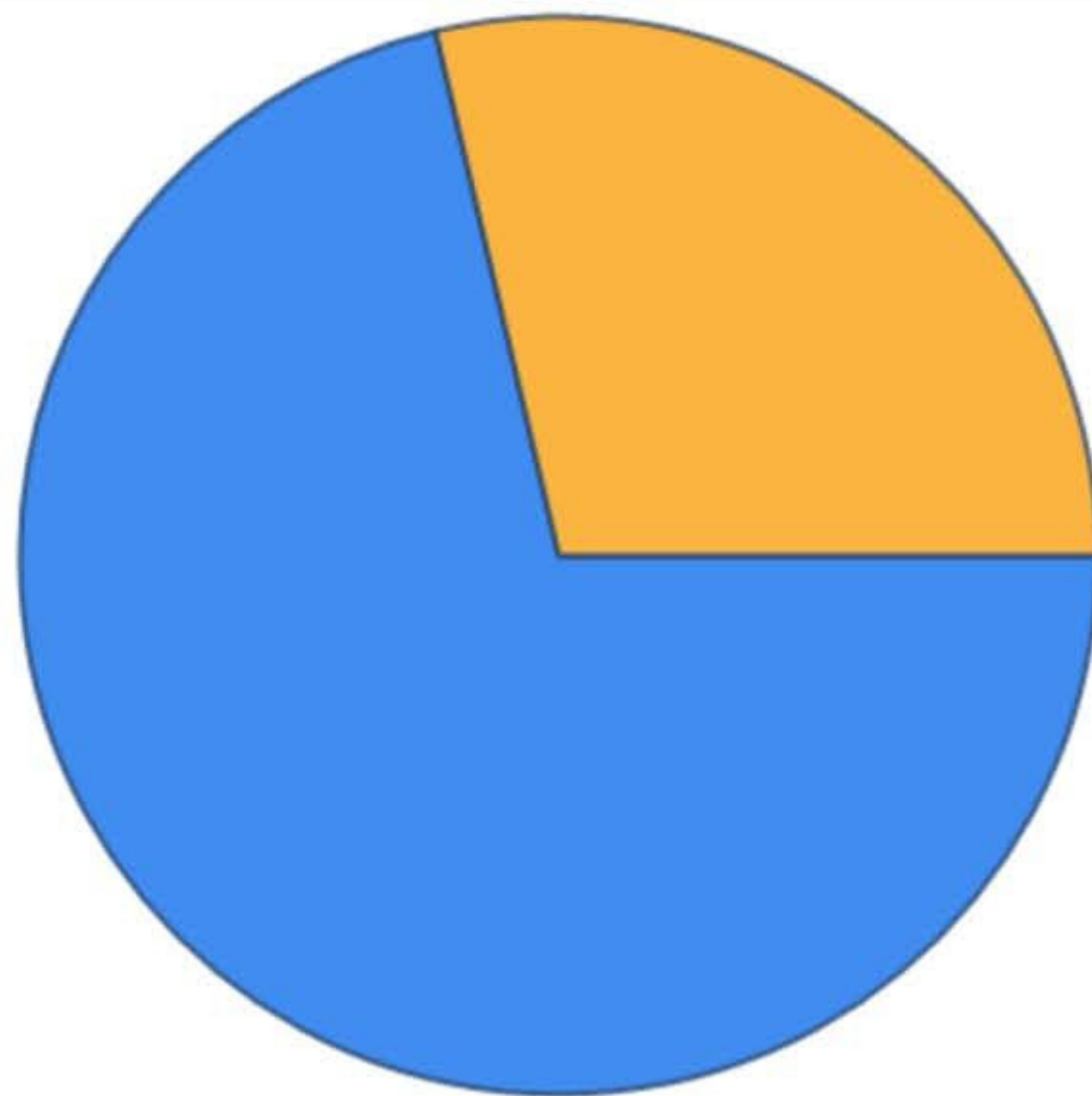
Informe contador de visitantes, 2022, semana 39 - 2022, semana 41



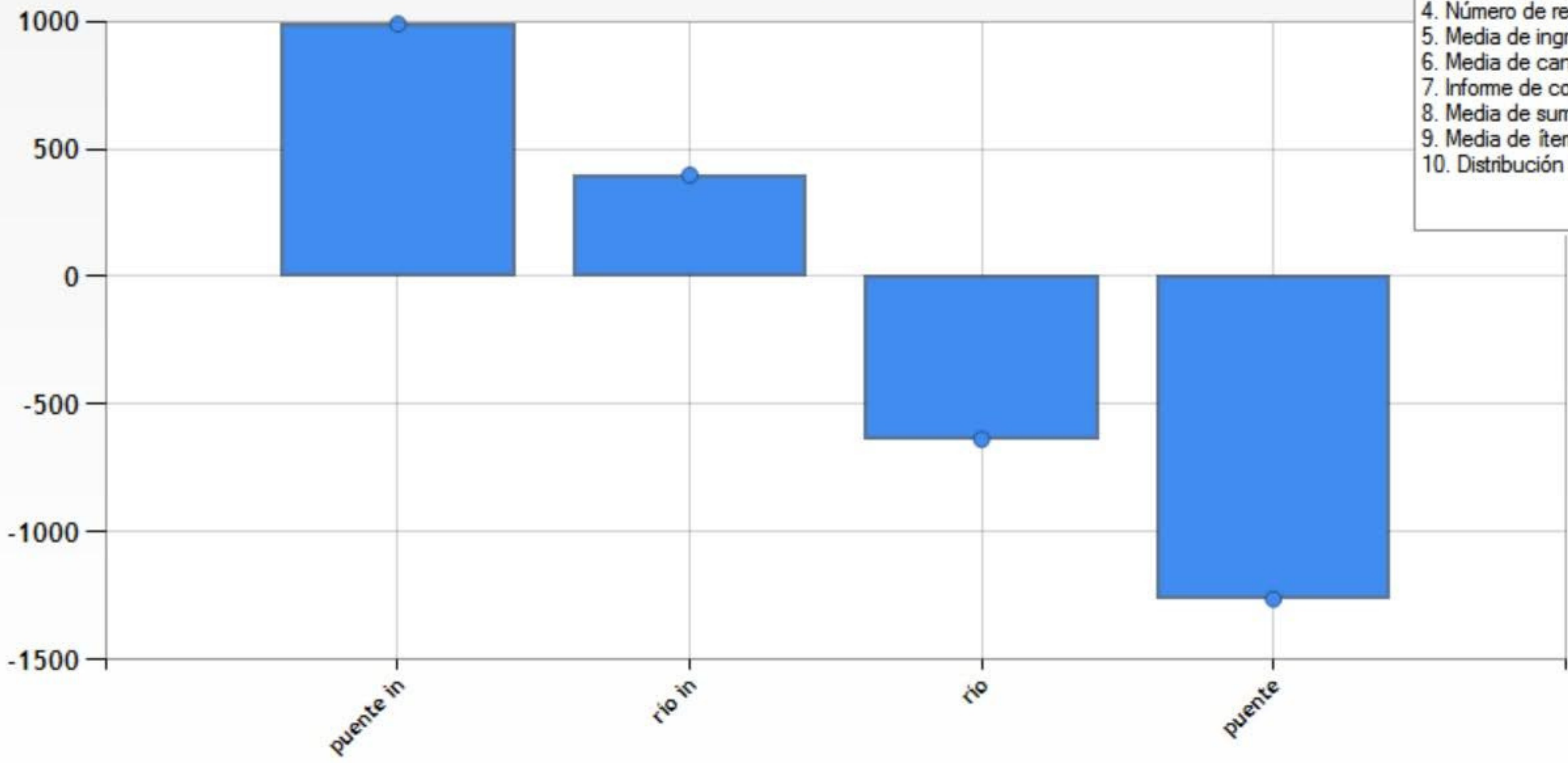
lun 26.09.2022, semana 39

- puente
- puente in
- río
- río in

Informe ratio, 2022, semana 39 - 2022, semana 41



Informe resumen , 01.10.2022 - 14.10.2022



- 1. Cantidad de visitantes
- 2. Ingresos (dinero)
- 3. Cantidad de artículos vendidos (uds)
- 4. Número de registros (uds)
- 5. Media de ingresos por visitante
- 6. Media de cantidad de ítems por visitante
- 7. Informe de conversión
- 8. Media de suma de registros
- 9. Media de ítems por registro (uds)
- 10. Distribución de la lealtad

Series 1

Turismo inteligente




Con el **generador de QR medibles** podrás crear un código que enlace a una landing page que tu elijas, los QR **son dinámicos** y podrás cambiar la URL en el momento que lo desees. Permite audios, video en Youtube, redes sociales o cualquier otro destino.

Coloca el código QR en un producto, un recurso turístico, un anuncio impreso, en tu tienda, etc.

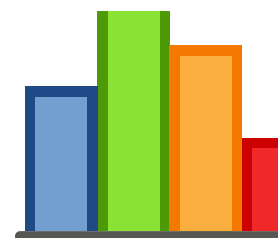
Tus clientes podrán escanearlo con sus smartphones y acceder directo al enlace de destino.

Consulta en **tiempo real el resultado de todas tus campañas**, diariamente, mensualmente o anualmente. Asigna cada código QR a un soporte, una ubicación física y comparar su efectividad. Gracias a **nuestra API podrás integrar los QR con tu herramienta de analítica o incluso vincular tus códigos QR a tu cuenta de Google Analytics.**



QR Dinámicos

Cambia el destino de tu QR sin tener que crear un nuevo código.



Métricas

Recibe información sobre las capturas de tus QRs y optimiza tus campañas.




Geomarketing

Asigna una dirección a tus códigos y haz seguimiento de dónde se escanean



Diseño

Diseña los códigos QR con tus colores y añade tu logo de manera automática.



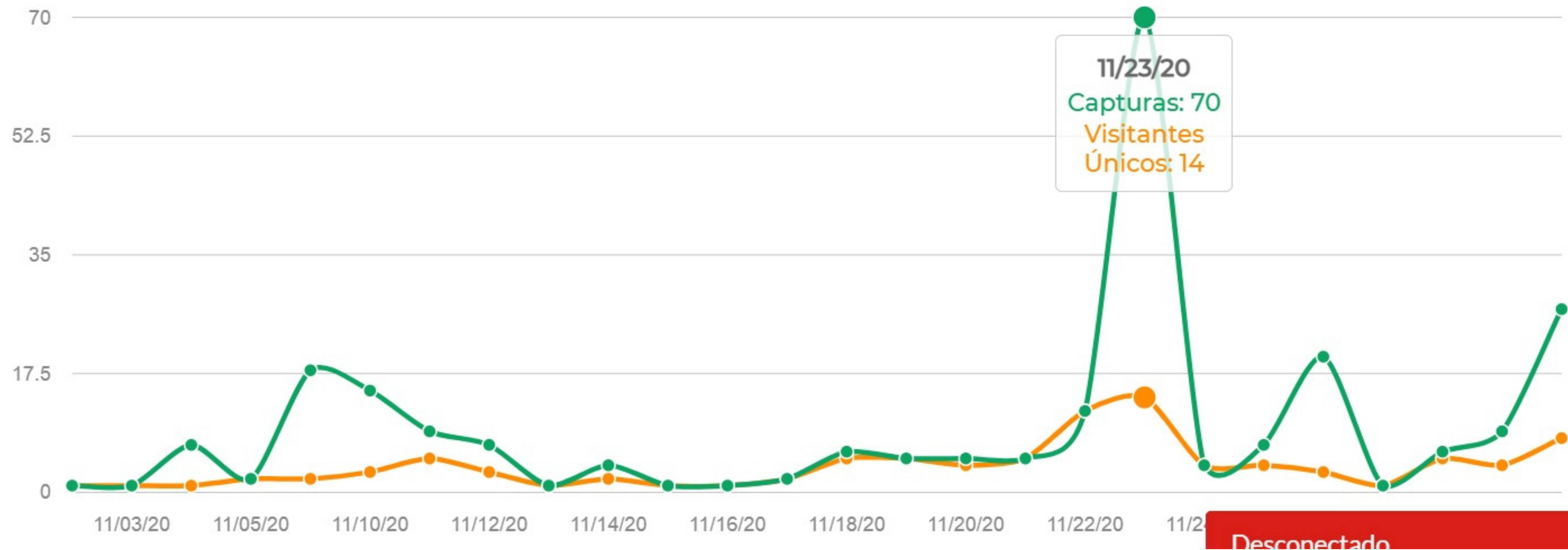
¿Qué podrás saber con la descarga de ese código QR?

- La procedencia del usuario.
- Las descargas que se realizan diariamente, mensualmente o anualmente.
- La marca del dispositivo con el que se descarga.
- El navegador que utiliza para descargar ese código QR.
- El sistema operativo que utiliza el usuario.
- Acceder a todas las métricas

Busca el código QR noviembre 2020

2020

noviembre



Desconectado

Panel

Códigos QR 41

Microsites 1

Mediateca 67

Exportación

Lote/Grupo

API

Crear código QR

Crear microsite

Descargar todos los códigos QR

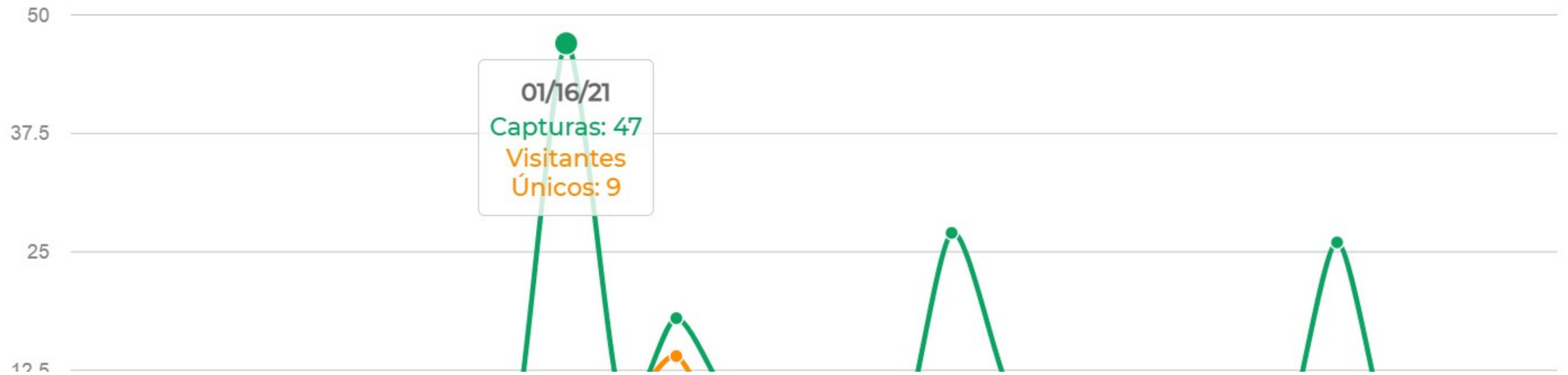
Exportar

capturas

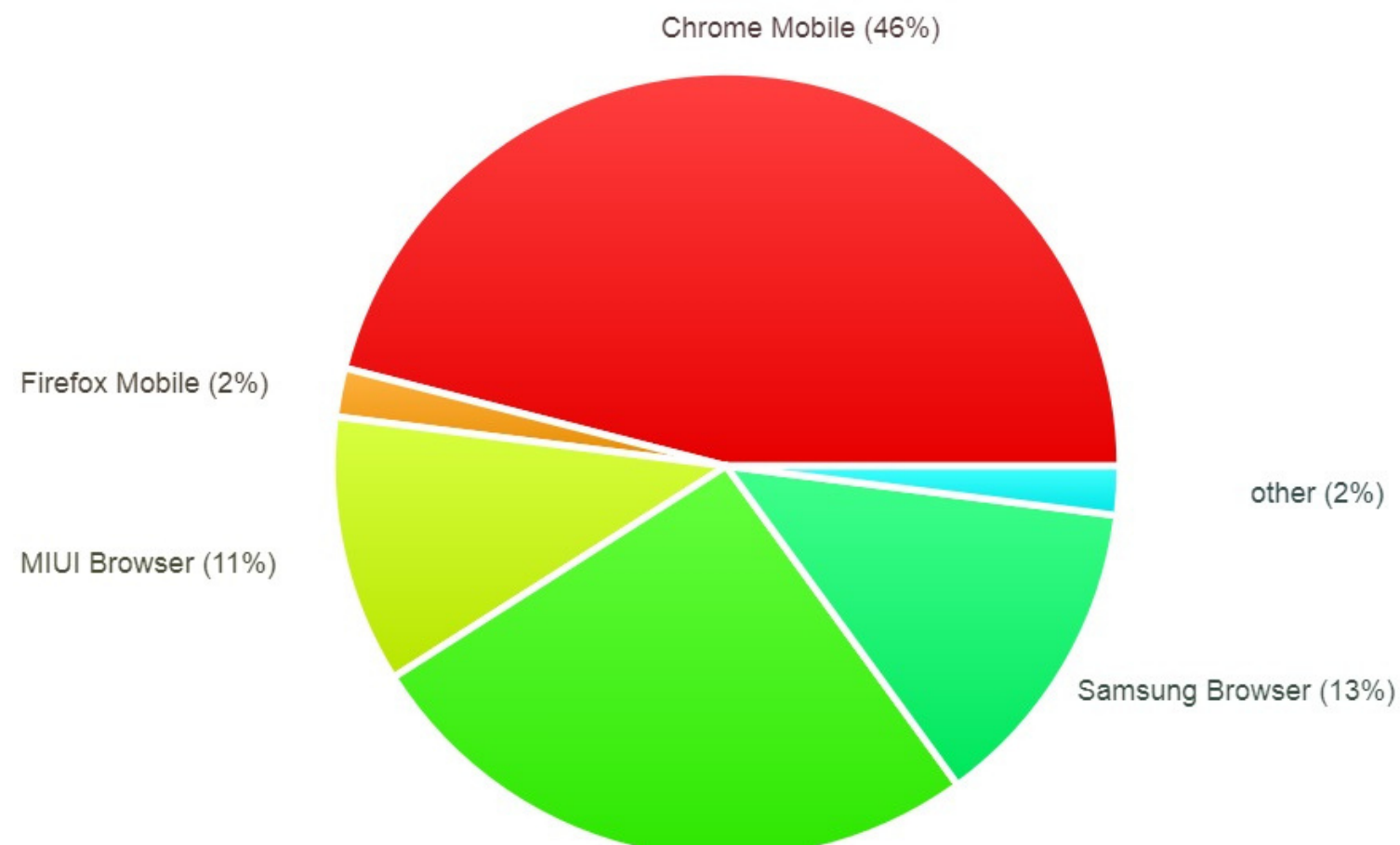
Solicitudes de códigos QR en los últimos 31 días

Año

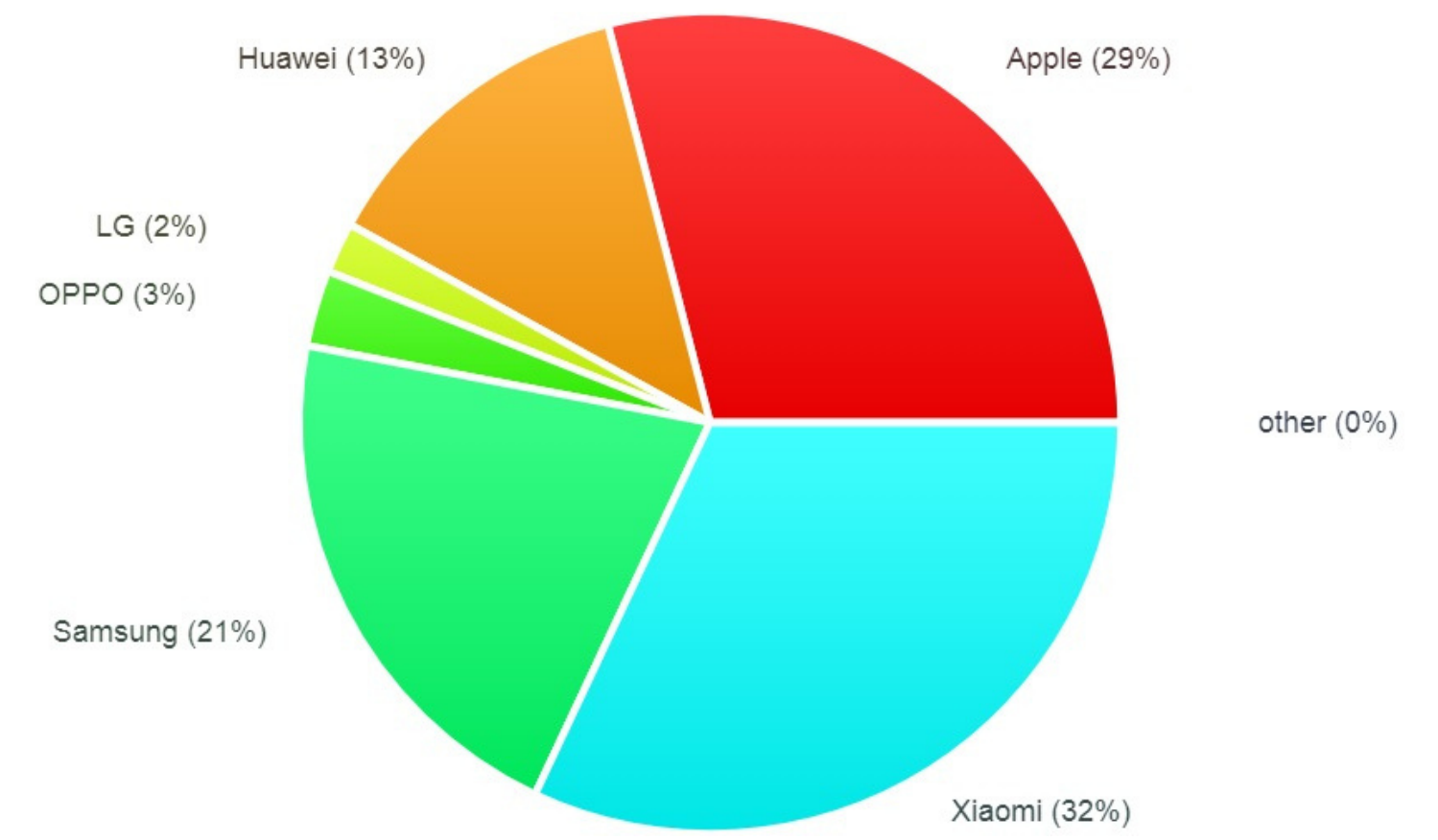
Mes



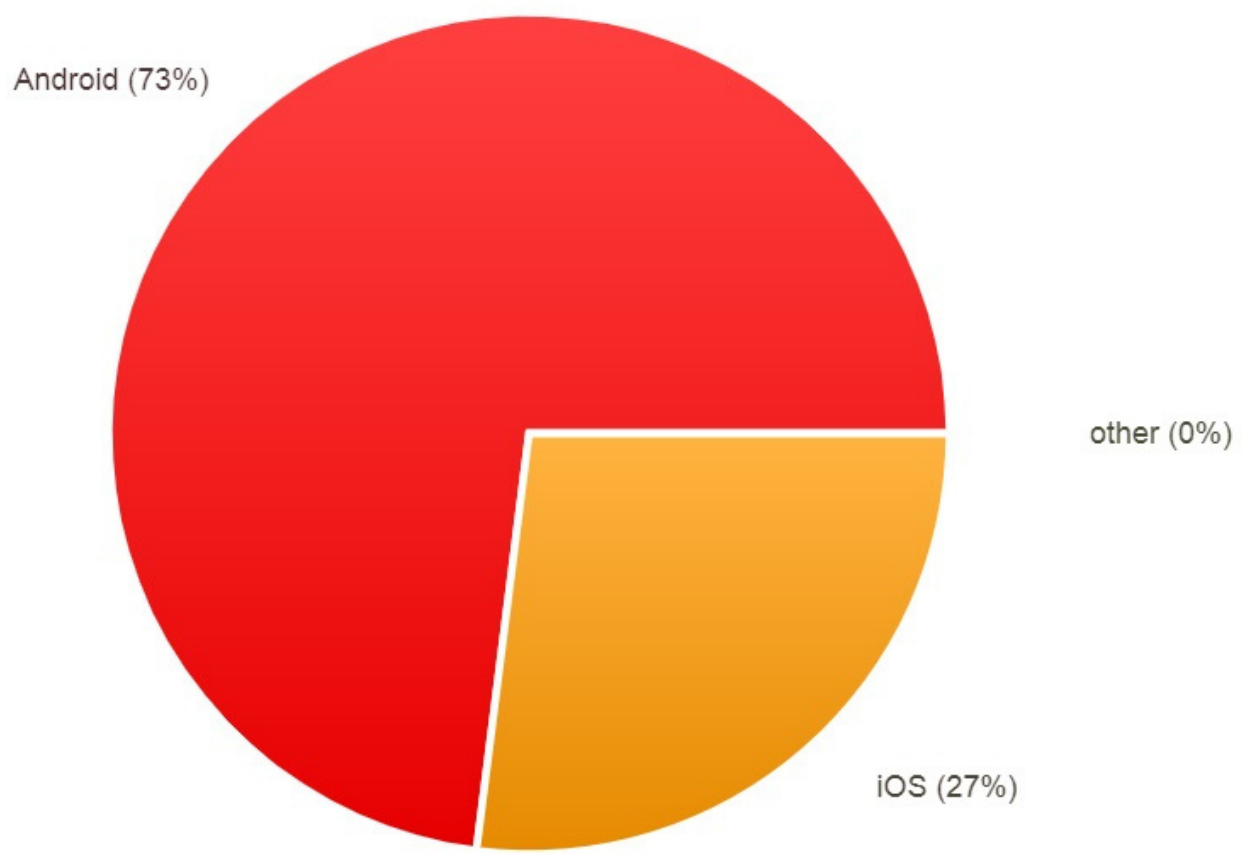
Distribución por navegador



Distribución por Marca



Distribución por OS



Solicitudes por población

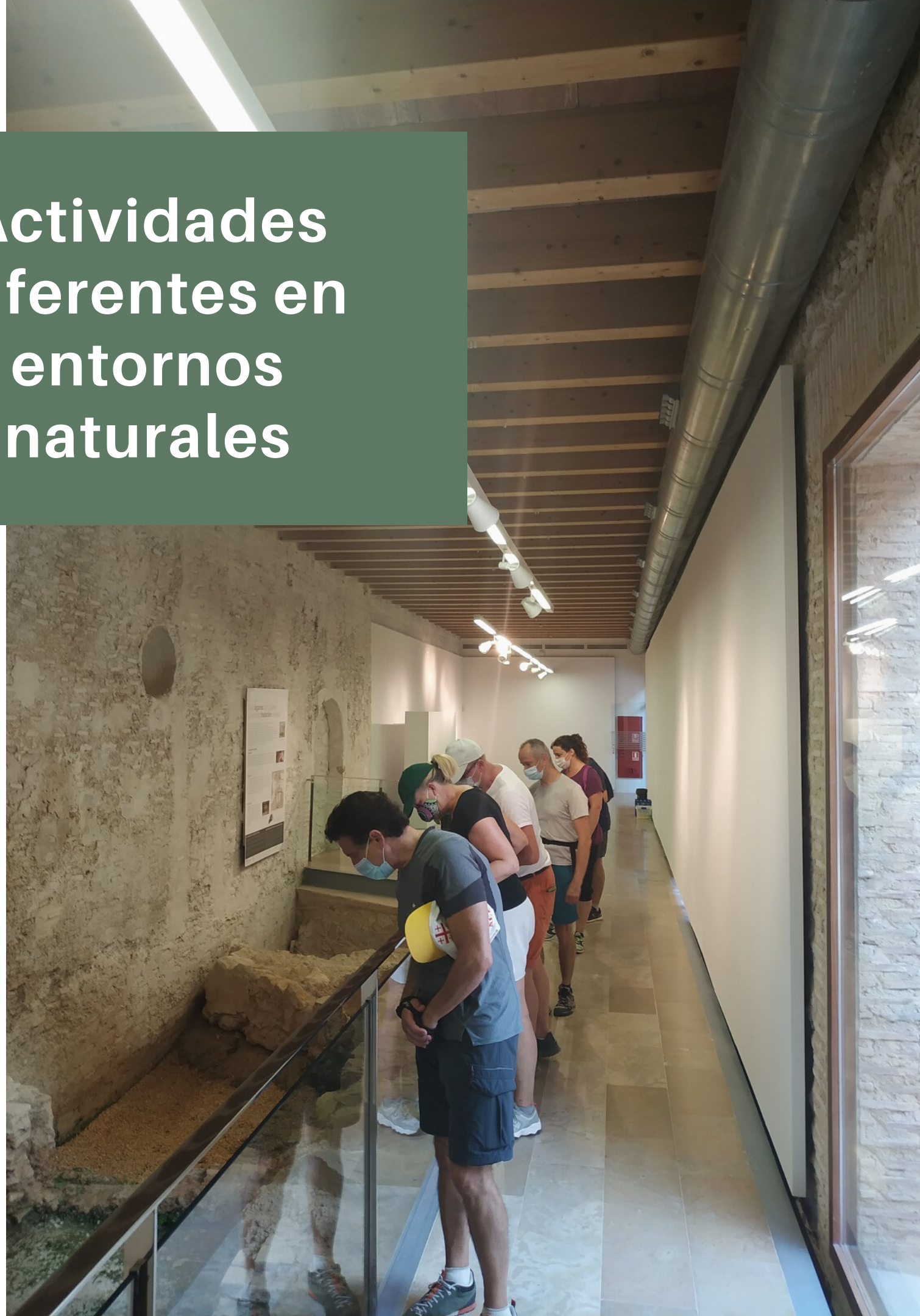


Actividades diferentes en entornos naturales



- Marcha Nórdica
- Swing en la naturaleza
- Orientación
- Birding
- Visitas culturales

Actividades diferentes en entornos naturales



Actividades de concienciación medioambiental, como limpiezas del entorno para la población del municipio.

Asociaciones que buscan una manera diferente de disfrutar de la naturaleza, o actividades de RSC para empresas.

Actividades diferentes en entornos naturales




Además de **actividades populares de turismo activo**, con un toque diferente, promoviendo las bondades de los entornos en las que se realizan **Team Buildings y cohesión de grupos**, a todos los niveles, siempre con el común denominador de la **Naturaleza como vehículo para alcanzar los objetivos de equipo**.



¿Qué ofrecemos?

- Ofrecemos reducir la **huella de carbono** con nuevas formas de fabricación más ecológica en los núcleos urbanos y entornos naturales. Para nosotros **los plásticos son reutilizables** y orientamos nuestra actividad productiva a la valorización de los **productos plásticos post-producción y post-consumo**, a través de los **residuos plásticos**, el **diseño inteligente** y la **innovación en los procesos productivos**.
- Aplicamos las **nuevas tecnologías** para aumentar, agilizar y dirigir el turismo (turismo inteligente), siempre **respetando el entorno natural** y trabajando con **productos reciclados y reciclables** (turismo responsable)



Ayúdanos a reciclar tu plástico

info@turamiza.es

Teléfono: 697.686.848

605.655.862